

**Oggetto: Protocollo d'intesa tra il Collegio Nazionale dei Periti Agrari e Periti Agrari Laureati (CNPAPAL) e GEOWEB S.p.A..**

L'anno duemilaquattordici il giorno 24 del mese di Settembre

TRA

Il Collegio Nazionale dei Periti Agrari e Periti Agrari laureati, con sede in Roma, Via Principe Amedeo, 23 – 00185 Roma, codice fiscale 80059240583, nella persona del Presidente pro-tempore Lorenzo Benanti, che agisce in virtù dei poteri conferitigli con delibera adottata in data 29 Luglio 2014 di seguito denominato CNPAPALP;

E

GEOWEB S.p.A. con sede legale in Roma, Piazza Guglielmo Marconi n. 14/D, iscritta al registro delle imprese di Roma n. 05985191005, coincidente con il codice fiscale, ed, iscritta al REA al n. 944958, in persona del suo Amministratore Delegato Sig. Francesco Gerbino, autorizzato alla stipula del presente atto in virtù dei poteri conferitigli dal Consiglio di Amministrazione in data 13 marzo 2013;

PREMESSO CHE

- Il CNPAPAL prevede, tra le proprie finalità, la rappresentanza e la tutela degli interessi della categoria dei Periti Agrari e Periti Agrari Laureati;
- Il Perito Agrario e Perito Agrario Laureato è colui che, conseguito il diploma di Perito Agrario o la Laurea Triennale delle discipline previste dalla normativa vigente, ha superato l'Esame di Stato per l'abilitazione alla professione ed è competente, tra l'altro, nelle seguenti attività:

- a) la direzione, l'amministrazione e la gestione di aziende agrarie e zootecniche e di aziende di lavorazione e commercializzazione di prodotti agrari e zootecnici limitatamente alle piccole e medie aziende, ivi comprese le funzioni contabili, quelle di assistenza e rappresentanza tributaria e quelle relative all'amministrazione del personale dipendente dalle medesime aziende;
- b) la progettazione, la direzione ed il collaudo di opere di miglioramento fondiario e di trasformazione di prodotti agrari e relative costruzioni, limitatamente alle medie aziende, il tutto in struttura ordinaria, secondo la tecnologia del momento, anche se ubicate fuori dai fondi;
- c) la misura, la stima, la divisione di fondi rustici, delle costruzioni e delle aziende agrarie e zootecniche, anche ai fini di mutui fondiari;
- d) I lavori catastali, topografici, cartografici e tipi di frazionamento, inerenti le piccole e medie aziende e relativi sia al catasto terreni sia al catasto urbano;
- e) la direzione e manutenzione di parchi e la progettazione, la direzione e la manutenzione di giardini, anche localizzati, gli uni e gli altri, in aree urbane;
- f) la curatela di aziende agrarie e zootecniche;
- g) le funzioni di perito e di arbitratore in ordine alle attribuzioni sopra menzionate;
- h) la progettazione e la direzione di piani aziendali ed interaziendali di sviluppo agricolo limitatamente alle medie aziende;
- i) le attività tecniche connesse agli accertamenti, alla valutazione ed alla liquidazione degli usi civici;
- j) l'assistenza tecnica ai produttori agricoli singoli ed associati;
- k) le attribuzioni derivanti da altre leggi;

- GEOWEB S.p.A. (di seguito "GEOWEB") è stata costituita per lo sviluppo e la diffusione di servizi informatici e telematici rivolti ai professionisti mirati fondamentalmente a semplificare l'attività professionale delle categorie e a migliorare il rapporto con la Pubblica Amministrazione;
- GEOWEB è in grado di fornire al CNPAPAL una struttura organizzativa e tecnologica per erogare servizi qualificati, anche avvalendosi di aziende

leader nel settore per tutte le prestazioni di cui al presente Protocollo d'Intesa;

- GEOWEB, in qualità di soggetto "Federato" per l'accesso telematico ai servizi dell'Agenzia delle Entrate, agisce già, per conto del CNGeGL (Consiglio Nazionale Geometri e Geometri Laureati), con funzione di garante dell'identità Digitale del Geometra, attraverso l'utilizzo del sistema di Gestione Federata dell'Identità Digitale riconosciuto dall'AgiD; tale funzione viene svolta da GEOWEB per tutti i servizi erogati ai professionisti attraverso il proprio portale WEB;
- I servizi offerti da GEOWEB possono essere di utilità per tutti i settori di attività dei professionisti riconducibili alla Rete delle Professioni Tecniche;
- GEOWEB manifesta al CNPAPAL la propria disponibilità a svolgere le attività di cui sopra;
- Il CNPAPAL reputa, pertanto, opportuno e conveniente avvalersi di GEOWEB per fornire agli iscritti all'Albo i servizi offerti dalla Società nonché avvalersi di GEOWEB per lo svolgimento delle attività amministrative e finanziarie connesse all'erogazione dei medesimi;
- GEOWEB è stata autorizzata dai propri organi di gestione ad offrire servizi al mercato delle Professioni Tecniche, con riferimento a quanto stabilito nell'Art. 3 dell'Atto Costitutivo della "Rete Nazionale delle Professioni dell'Area Tecnica Scientifica", del 26 giugno 2013;
- le parti intendono, pertanto, procedere alla stipula del presente Protocollo d'intesa che regola le attività di cui ai precedenti commi;
- Il 29 Luglio 2014 il CNPAPAL ha deliberato la stipula della presente convenzione.



TUTTO CIO PREMESSO

Si conviene e si stipula quanto segue:

Protocollo d'Intesa GEOWEB/CNPAPAL



**a. Oggetto del Protocollo d'Intesa e modalità di attuazione**

Con il presente protocollo, il CNPAPAL e per esso i propri iscritti sono abilitati ad iscriversi al portale dedicato, al fine di usufruire dei servizi offerti dalla Società, per lo svolgimento dei propri incarichi professionali.

In prima istanza saranno resi disponibili da GEOWEB tutti quei servizi che non richiedono specifiche convenzioni tra il CNPAPAL e gli Enti della P.A. di riferimento quali, a mero titolo esemplificativo, Agenzia delle Entrate - area Territorio o Automobile Club Italia (ACI). Successivamente alle specifiche stipule da parte del CNPAPAL, si procederà ai sensi del presente Protocollo e, dopo gli appositi accordi tra CNPAPAL e GEOWEB, saranno attivati e resi disponibili anche questi ultimi o altri della stessa tipologia.

Fatto salvo quanto riportato nei due precedenti commi, si elencano in *allegato A* i servizi offerti dal portale dedicato che potranno essere resi immediatamente disponibili.

La fornitura dei predetti servizi è subordinata alla sottoscrizione da parte del singolo professionista iscritto al CNPAPAL di un contratto di servizio con GEOWEB.

I servizi saranno resi tramite accesso sicuro mediante sistemi di autenticazione al portale dedicato.

Le caratteristiche dei servizi e i costi, che potranno subire variazioni tempestivamente comunicate, verranno fornite secondo le modalità descritte nel portale dedicato.

I Periti Agrari e Periti Agrari Laureati potranno accedere ai servizi erogati attraverso postazioni di lavoro che abbiano i requisiti tecnici minimi riportati nel portale dedicato e nelle "Condizioni di fornitura" presenti sul sito.

**b. Durata del Protocollo d'Intesa**

Il Protocollo d'Intesa decorre dalla data di sottoscrizione e si intenderà tacitamente rinnovato di anno in anno salvo disdetta da comunicare alla controparte, a mezzo raccomandata a/r o mediante PEC, con preavviso di almeno tre mesi prima della data di scadenza prevista.

**c. Gestione dei sistemi informativi**

GEOWEB ha l'esclusiva competenza a definire o modificare i sistemi di autenticazione degli utenti, di ricerca, rappresentazione ed organizzazione dei dati, nonché a gestire le informazioni memorizzate sul proprio portale dedicato.

GEOWEB fornirà al CNPAPAL e ai Periti Agrari iscritti ai servizi telematici adeguata notizia delle eventuali modifiche introdotte nei sistemi di autenticazione, elaborazione, ricerca, rappresentazione ed organizzazione dei dati, mediante preventiva pubblicazione, con congruo preavviso, di apposita comunicazione sul sito internet portale dedicato.

**d. Clausola di esclusione della responsabilità**

Il CNPAPAL prende atto che GEOWEB, al fine di garantire la massima qualità nell'erogazione dei servizi agli utenti, qualora si verificasse la necessità di svolgere attività di manutenzione ordinaria o straordinaria dei sistemi, potrà interrompere temporaneamente la normale erogazione dei servizi previo avviso agli utenti pubblicato sul proprio portale dedicato.

CNPAPAL prende atto che resta di propria esclusiva competenza e responsabilità la gestione di tutti i rapporti con i propri iscritti in relazione al presente Protocollo d'Intesa e, pertanto, terrà indenne e manlevata GEOWEB da ogni e qualsiasi diritto, pretesa o domanda vantati dai singoli utenti in relazione alla presente Protocollo ed alla sua attuazione.

**e. Rapporti**

Il CNPAPAL e GEOWEB, entro 10 (dieci) giorni dalla stipula del presente Protocollo d'Intesa, provvederanno a comunicare rispettivamente, il nominativo di un proprio rappresentante che sarà l'interlocutore per tutti gli aspetti, di carattere tecnico ed amministrativo, in esecuzione del presente Protocollo d'Intesa.

**f. Diritti di proprietà sulle opere**

È fatto espresso divieto al CNPAPAL e ai propri iscritti di rendere disponibili a terzi i dati relativi ai servizi di cui al precedente punto a., che violino o trasgrediscano le norme relative al diritto di autore, marchio di fabbrica,



brevetto o ad altro diritto derivante dalla legge, dal contratto e dalla consuetudine.

Il CNPAPAL e per esso i suoi iscritti prendono atto che i dati e le notizie oggetto di tutti i servizi di cui al precedente punto a., sono di proprietà di GEOWEB o degli altri soggetti fornitori e non possono essere commercializzati a terzi ma utilizzati esclusivamente nell'ambito dello svolgimento della propria attività professionale.

GEOWEB non risponderà dell'accesso non autorizzato ad altri sistemi, della violazione delle leggi in materia di protezione del software e della privacy.

**g. Tutela dei dati personali**

Ai sensi dell'art. 13 del decreto legislativo 30 giugno 2003, n. 193 ("Codice in materia di protezione dei dati personali"), i dati comunicati dal CNPAPAL e dai propri iscritti in sede di registrazione formano oggetto di trattamento da parte di GEOWEB, nel rispetto della normativa citata.

I dati verranno trattati in adempimento degli obblighi legali ed il trattamento è effettuato, anche attraverso l'ausilio di strumenti elettronici.

Ai sensi dell'art. 13, comma 1, lett. b) e c) del decreto legislativo 30 giugno 2003, n. 196, si evidenzia che il trattamento dei dati da parte di GEOWEB è essenziale per l'adempimento degli obblighi di legge e per l'esecuzione dei servizi e che, pertanto, il mancato consenso al trattamento dei dati impedisce l'instaurazione e la prosecuzione del rapporto con GEOWEB.

I dati verranno comunicati a terzi esclusivamente in adempimento di specifici obblighi di legge, ovvero qualora tale comunicazione risulti necessaria o funzionale alla gestione dei servizi.

Il trattamento dei dati e delle informazioni suddette verrà effettuato in modo da garantire la sicurezza e la riservatezza e potrà essere attuato anche mediante sistemi automatizzati idonei a memorizzare, gestire e trasmettere i suddetti dati ed informazioni che potranno essere anche abbinati a quelli di altri soggetti in base a criteri qualitativi, quantitativi e temporali definiti di volta in volta.



Il predetto trattamento potrà essere effettuato da terzi che forniscano a GEOWEB specifici servizi elaborativi, ovvero dagli istituti di credito cui GEOWEB stessa conferisca il mandato di pagamento.

**h. Oneri e spese del Protocollo d'Intesa**

Sono a carico di GEOWEB tutti gli oneri economici derivanti dal presente Protocollo d'Intesa.

Il presente Protocollo d'Intesa non comporta alcun onere economico a carico del CNPAPAL.

Il CNPAPAL prende atto che GEOWEB opera nell'esercizio d'impresa e pertanto assoggetterà all'Imposta sul Valore Aggiunto gli importi derivanti dalle prestazioni rese agli Utenti.

**i. Efficacia del Protocollo d'Intesa tra le parti**

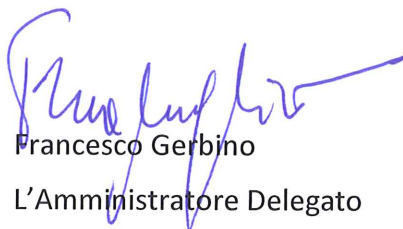
Le Parti convengono che quanto riportato nel presente Protocollo d'Intesa rappresenta l'integrale e completa manifestazione delle loro volontà e che ogni modifica dovrà risultare da atto scritto.

**j. Foro competente**

Per ogni controversia che dovesse eventualmente insorgere relativamente al presente Protocollo d'Intesa è competente il foro determinato di Roma.


Letto, confermato e sottoscritto in Roma,

GEOWEB S.p.A.



Francesco Gerbino  
L'Amministratore Delegato

CNPAPAL




Lorenzo Benanti  
Il Presidente



Le Parti dichiarano esplicitamente di aver concordato, di comune intesa e senza riserva alcuna, tutte le pattuizioni della stessa nonché di approvare, specificamente, ai sensi dell'art. 1341, 2 comma, c.c., gli articoli: **b. Durata del Protocollo d'Intesa; d. Clausola di esclusione della responsabilità, j. Foro competente.**

GEOWEB S.p.A.

CNPAPAL

  
Francesco Gerbino  
L'Amministratore Delegato

Lorenzo Benanti  
Il Presidente




## ALLEGATO A

### **AUTODESK by GEOWEB**

Il servizio permette di acquistare a prezzi vantaggiosi i prodotti **AUTOCAD®**, **AutoCAD LT®** e **AutoCAD Revit LT™ Suite**, che consentono di migliorare la qualità della propria attività professionale.

### **CAMERE DI COMMERCIO**

Il servizio consente di effettuare l'accesso ad atti, documenti ed informazioni sulle imprese iscritte nei registri, albi, ruoli, elenchi e repertori conservati presso le Camere di Commercio.

### **CATASTO\***

Il servizio consente la consultazione degli atti e dei documenti catastali utilizzando varie chiavi di ricerca.

### **CONSERVATORIE\***

Il servizio di Ispezione Ipotecaria consente la consultazione dei registri immobiliari delle conservatorie, l'individuazione delle formalità e l'interrogazione delle stesse.

### **DEI STORE**

Tramite la piattaforma DEI Tipografia del Genio Civile, i clienti GEOWEB hanno uno sconto su tutti i libri in catalogo.

### **DOCFA/PREGEO\***

Il servizio consente la presentazione telematica dei documenti di aggiornamento della base dati del Catasto Terreni e Fabbricati e la richiesta di Estratto di Mappa per aggiornamento.

### **GEO-CAF**

Aderendo a questo servizio, gli utenti GEOWEB possono diventare Centri di Raccolta CAF (Centri di Assistenza Fiscale) e compilare on line i modelli 730, ISEE, IMU, RED e F24, per i propri clienti.



### **GEO-CONS**

Il servizio permette di eliminare gli archivi cartacei e digitalizzare i documenti, semplificando l'attività di conservazione secondo la normativa vigente ed ottimizzando i costi di gestione.

### **GEO-CTU**

Il servizio permette il deposito e la consultazione dei Registri di Cancelleria dei Tribunali e delle Corti di Appello italiane.

### **GEO-FATTURA**

Il servizio permette la gestione, trasmissione e conservazione delle fatture in formato digitale.

### **GEOFORMAZIONE\*\***

I corsi presenti nel catalogo per la formazione professionale continua sono approvati dal CNGeGL e permettono di acquisire Crediti Formativi Professionali svolgendo l'attività formativa direttamente dal proprio ufficio.

### **GEO-POINT**

Il servizio consente di effettuare in tempo reale, tramite le ultime tecnologie satellitari, le correzioni dei dati rilevati con il Rover e verificare il corretto posizionamento sul territorio. Il servizio consente a tutti i professionisti che svolgono attività inerenti il rilievo nell'ambito topografico di evitare l'acquisto di una stazione fissa ottenendo, in tal modo, un notevole risparmio economico.

### **GEO-SIT**

Il servizio consente la sovrapposizione degli Estratti di Mappa alle ortofoto del territorio per verificare la coerenza tra le informazioni catastali e quelle reali, per effettuare verifiche, analisi o indagini urbanistiche.

### **GEO-SOFTWARE**

Attraverso la vetrina telematica è possibile acquistare ulteriori prodotti software utili per lo svolgimento delle attività professionali.



### **GEO-TECH**

Il servizio permette agli utenti di avere strumenti tecnologici, quali PC, stampanti e Server di studio, sempre funzionanti ed efficienti grazie all'acquisto di un servizio di assistenza distinto in base alle esigenze e alle dotazioni tecnologiche di cui si dispone.

### **GEO24WEB**

Il servizio propone, a prezzi agevolati, due prodotti dell'azienda 24ORE Software che agevolano l'attività professionale e di cantiere a tutti gli iscritti di GEOWEB: "eXcellent Computi e Contabilità Lavori" ed "eXcellent Sicurezza Cantieri".

### **PLANIMETRIE\***

La consultazione delle planimetrie catastali consente la visualizzazione delle visure planimetriche attuali.

### **P.R.A.\*\*\***

Il servizio permette di interrogare le banche dati del Pubblico Registro Automobilistico inserendo la targa o il telaio per effettuare visure sui singoli veicoli.

### **S.E.I. APPALTI**

Il servizio di accesso alle banche dati di SEI consente la consultazione diretta di tutte le gare di appalto a livello nazionale.

*\*Il servizio necessita di una specifica convenzione tra CNPAPAL e l'Agenzia delle Entrate, gestita da GEOWEB S.p.A.*

*\*\*Il servizio necessita di specifico riconoscimento ai sensi del Regolamento per la Formazione Continua Obbligatoria del CNPAPAL e s.m.i.*

*\*\*\*Il servizio necessita di una specifica convenzione tra CNPAPAL e il Pubblico Registro Automobilistico, gestita da GEOWEB S.p.A.*



*Handwritten signature in blue ink*